

Knelpuntenwandering

Verwerking & timing



■ Inleidende begrippen

- » openbare werken
- » ontwerprichtlijnen
- » zone 30
- » zebrapad

■ Knelpunten

- » Londerzeel
- » Malderen
- » Sint-Jozef
- » Steenhuffel

■ Vragen



Inleidende begrippen

- Openbare werken
 - » Planning per legislatuur
 - » Met externe partners
 - » Ontwerper
- Ontwerprichtlijnen
 - » Vademecums
- Zone 30
 - » Alle verkeersdeelnemers zijn gelijkwaardig
- Zebrapad
 - » Oversteekbaarheid



Knelpunten

- Ruime inventaris: 214 registraties in de 4 dorpskernen
 - » 191 unieke knelpunten
- Elke registratie kreeg een timing.
- Transparantie



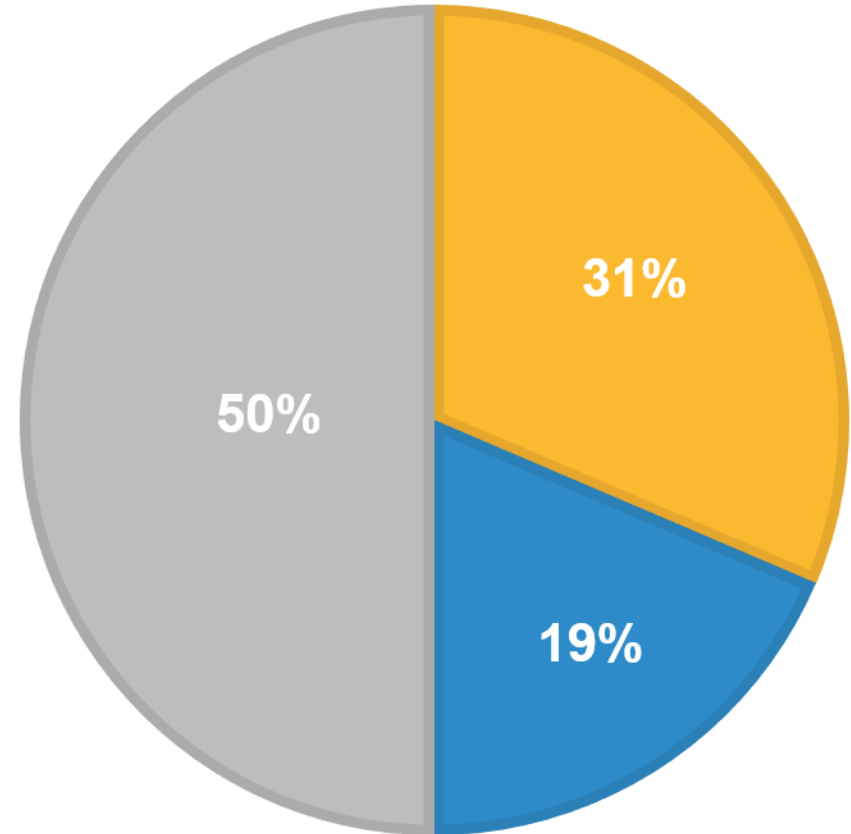
Londerzeel

Overzicht

- 71 knelpunten
- 1 “onbeslist”

TIMING LONDERZEEL

Korte termijn Lange termijn Niet



Londerzeel: Lange termijn

Straat	Huisnummer	Categorie	Soort knelpunt
Dorpstraat	thv apotheek Lion	Stoep	teveel fietsen tegen de gevel, versperren doorgang
Dorpstraat - Kerkstraat	gehele straat	Suggestie	kasseien vervangen
E Van Esbroekstraat	parking tgo brandweer	Parking	te hoge boordsteen
E Van Esbroekstraat	gehele straat	Stoep	sterk afhellend, te hoge stoepranden en vol verzakkingen
Gildenstraat	gehele straat	Fietspad	meer duidelijkheid fietssuggestiestrook, langs beide zijden voorzien
Gildenstraat	thv parking Virgo	Hindernis	verkeersbord hangt te laag
Gildenstraat	tijdelijke parking	Parkeerplaatsen voor pers met een beperking	breder maken, deftige ondergrond voorzien
Kerkstraat + Markt		Veiligheid	teveel fietsers op voetpad
Markt	gehele straat	Stoep	ontbreken van voegen, losliggende tegels
Meerstraat	gehele straat	Fietspad	te smal en niet contrasterend genoeg
Meerstraat	tgo 21	Stoep	toezicht dat na werken alles terug netjes wordt teruggelegd
Meerstraat	28 tot 24	Stoep	losliggende en uitstekende tegels
Meerstraat	37	Suggestie	extra zebrapad

Londerzeel: niet

Straat	Huisnummer	Categorie	Soort knelpunt
campus ocmw	terras AW	Andere	toegangspad verruimen, verzakking en putje wegwerken
campus ocmw	Hoek AW en OCMW	Hindernis	schors op voetpad, onkruid wieden
campus ocmw	Hoek AW en OCMW	Hindernis	ongebruikt 'rondpuntje' wegwerken
campus ocmw	Hoek AW en OCMW	Stoep	oneffen, overgang stoep en greppel
campus ocmw	Hoek AW en OCMW	Veiligheid	rioolput heeft te grote openingen, rollator raakt vast
campus ocmw	Hoek AW en OCMW + rond AW	Verlichting	te weinig verlichting
Dorpsstraat	tss 34 - 32	Stoep	stoep te smal om met rolw/roll door te kunnen
Dorpsstraat	tgo zonnecenter	Stoep	door werken geen doorgang
Dorpsstraat	cafe de luyckx	Stoep	stoep te smal om met rolw/roll door te kunnen
Dorpsstraat		Suggestie	extra zebrapad aan cafe de luyckx richting dorp
Dorpsstraat	cafe de luyckx	Verkeer	wagens snijden bocht te kort af waardoor ze op stoep rijden of fietsers pas afsnijden
Dorpstraat	zebrapad met standaard boekhandel	Suggestie	verkeerscamera aanbrengen en evalueren
Dorpstraat	zebrapad met standaard boekhandel	Veiligheid	gevaarlijke oversteekplaats door hoge snelheid wagens
Dorpstraat	thv apotheek Leon	Verkeer	wagens parkeren over de stoep
Dorpstraat	kruispunt Kerkstraat	Zebrapad	geen markering oversteekplaatsen of oversteek fietsers
E Van Esbroekstraat	gehele straat	Fietspad	geen fietspad, niet veilig
E Van Esbroekstraat	5	Hindernis	opening afvoerputje veel te groot
E Van Esbroekstraat	parking tgo brandweer	Parking	slechts 1 parkeerplaats voor pers met een beperking
Gildenstraat	kruispunt Kerkhofstraat	Fietspad	fietsuggestiestrook richting Mechelsestraat voorzien
Gildenstraat	32	Stoep	hinderlijk verhoging

Londerzeel: niet

Kerkstraat	thv Alpenroosje	Hindernis	uitstalling bloemen op stoep
Kerkstraat	17 en 21 en 9	Hindernis	bloembak
Kerkstraat	tss 1 e 25	Zebrapad	geen
Kerkstraat	kruispunt lode meeusplein	Zebrapad	herschilderen
Markt	thv uitgang Kattestraatje	Zebrapad	oversteekplaats ontbreekt
Markt	thv Gigi Styling Team	Zebrapad	zebrapad naar hoek CM voorzien
Mechelsestraat	thv kledingzaak Missy	Stoep	te smal en sterk afhellend
Mechelsestraat	kruispunt Kerkhofstraat	Suggestie	stop voorzien, vlotte doorgang naar Kerkhofstraat zonder gehinderd te worden
Mechelsestraat	oversteekplaats OCMW	Verkeer	onveilig gevoel om over te steken met rollator/rolwagen, snel verkeer
Meerstraat	37	Fietspad	rode kleur fietspad duidelijker aanbrengen
Meerstraat	tss 32 en 30	Hindernis	waterputje ligt te diep
Meerstraat	L zijde (richting dorpsstraat)	Stoep	te smal voor rolwagen en kinderwagens
Meerstraat	9	Stoep	sterk afhellend
Meerstraat	tss 4 en 6	Stoep	stoep te smal omdat wagens met wielen over stoep parkeren
Verbindingsstraat	kruispunt Mechelsestraat	Fietspad	fietsuggestiestrook voorzien

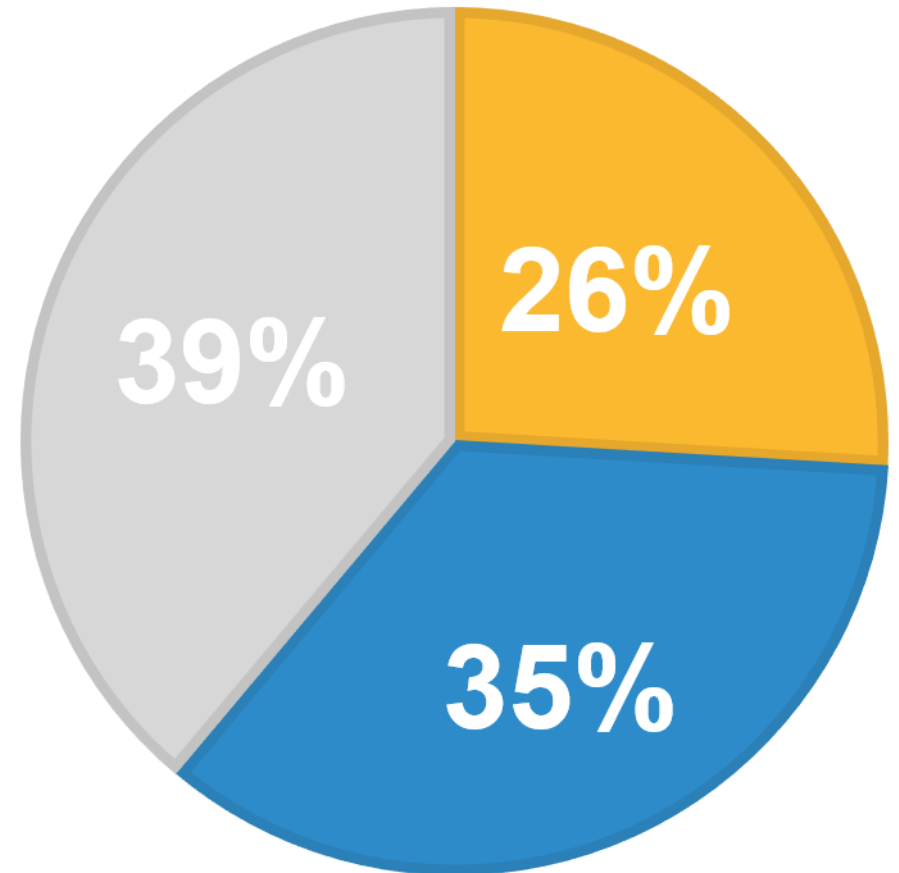
Malderen

TIMING MALDEREN

■ Korte termijn ■ Lange termijn ■ Niet

Overzicht

- 54 knelpunten
- 4 “onbeslist”



Malderen: lange termijn

Straat	Huisnummer	Categorie	Soort knelpunt
Hoefsmidstraat		Stoep	te veel hoogteverschil tussen greppel en bordsteen
Hoefsmidstraat		Stoep	boorden te steil om op- of af te rijden
Hoefsmidstraat		Zebepad	zebrapad ontbreekt in deze drukke straat
Kloosterstraat		Stoep	boorden te steil, goot te diep
Kloosterstraat	thv school	Stoep	hoge stoeprand
Kloosterstraat	18	Stoep	boorden te steil om op- of af te rijden
Kouterbaan	hoek steenhuffelstraat	Stoep	gevaarlijke afhelling, geen afgeronde borduur
L Van Hoeymissenstraat		Stoep	boorden te steil
Limmersweg	5	Stoep	stoep ligt in zijn geheel te schuin
Limmersweg	34	Stoep	afhellend
Steenhuffelstraat	voetbalclub KFC Malderen	Hindernis	kiezels op stoep, losliggende tegels
Steenhuffelstraat	gehele straat	Stoep	ernstige verzakkingen, losliggende tegels, ontbrekende tegels
Steenhuffelstraat		Verkeer	smalle stoep en snel verkeer
Vermaesenplein	10	Parkeerplaats en voor pers met een beperking	nog extra te voorzien
Vermaesenplein	10	Parking	te hoge borduur
Vermaesenplein	hoek traxx	Stoep	stoeprand gelijktrekken met straatniveau, te hoge boord
Vermaesenplein	hoek Malderendorp	Stoep	te smal om met rolwagen hoek om te draaien
Vermaesenplein	hoek Karreveld	Stoep	greppel en bordsteen te hoog
Vermaesenplein	22	Stoep	losliggende tegels

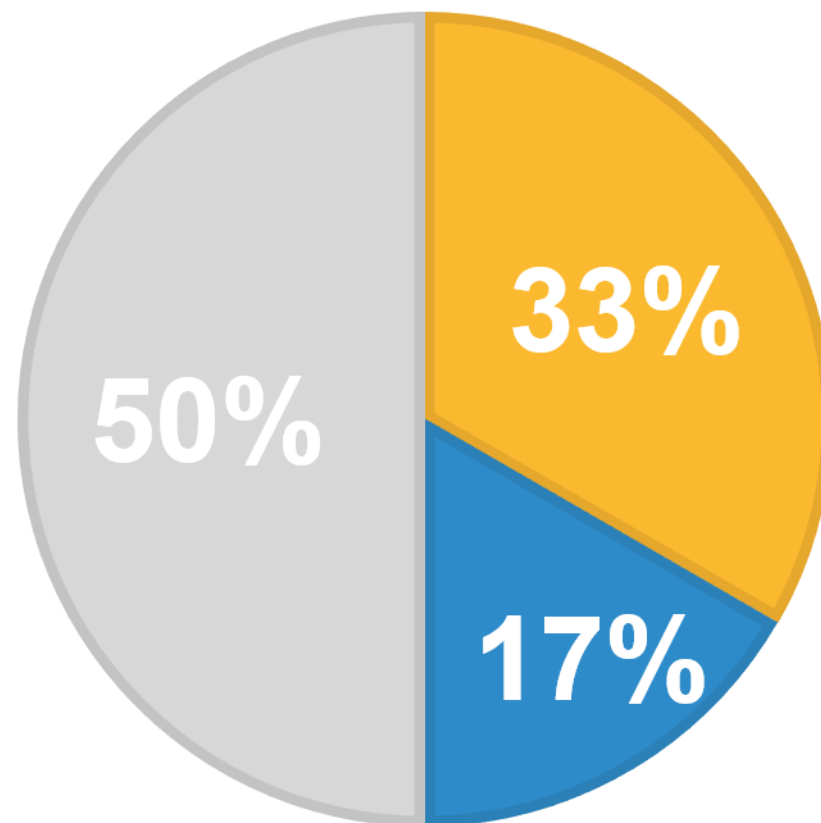
Malderen: niet

Straat	Huisnummer	Categorie	Soort knelpunt
doorsteek Limmersweg		Veiligheid	afsluiting beekje staat te ver (staat in water) gevaar om in te vallen
Hoefsmidstraat	9	Stoep	stoep ligt in zijn geheel te schuin
Kloosterstraat	hoek met Opdorpstraat	Hindernis	verkeersborden in de weg
Kloosterstraat	hoek met Opdorpstraat	Hindernis	electriciteitspaal in midden van voetpad
Kloosterstraat		Stoep	stoep ligt in zijn geheel te schuin
Kloosterstraat	oversteekplaats	Zebepad	wielen raken vast in rioolrooster
Kloosterstraat	thv Gildehuis	Zebepad	geen zebepad in drukke straat
Kouterbaan		Stoep	geen stoep, enkel fietspad
Kouterbaan	14	Stoep	zeer smal en verhoogt
Kouterbaan	hoek steenhuffelstraat	Verkeer	vrachtwagen/bus nemen bocht heel kort waardoor ze op voetpad rijden
Kouterbaan	thv school	Zebepad	rioolrooster op zebepad, buggy's zitten met wielen vast
Limmersweg	uitgang naar Kloosterstraat (t schuurke)	Hindernis	verzakking riooldeksel
Malderendorp	15	Hindernis	regelmatig foutparkeerders
Malderendorp	thv Vercauteren	Stoep	verlichtingspaal op stoep, te smal wanneer wagens over stoeprand parkeren
Malderendorp	22	Stoep	sterk afhellend
Opdorpstraat	9	Hindernis	niveaoverschil door plansier
Opdorpstraat	gehele straat	Stoep	stoep ligt in zijn geheel te schuin en ongelijk
Opdorpstraat	5	Stoep	niveaoverschil door hellend vlak garage
Opdorpstraat	3	Stoep	niveaoverschil door plansier
Opdorpstraat	hoek vermaesenplein	Verkeer	vrachtwagen/bus nemen bocht heel ruim waardoor ze op voetpad rijden
Vermaesenplein		Zebepad	geen voetpad naar kerk

Sint-Jozef

TIMING SINT-JOZEF

■ Korte termijn ■ Lange termijn ■ Niet



Overzicht

- 18 knelpunten
- 0 “onbeslist”

Sint-Jozef: lange termijn

Straat	Huisnummer	Categorie	Soort knelpunt
Bloemstraat	Kerkplein	Parking	diepe verzakkingen
Bloemstraat	Kerkplein	Stoep	diepe verzakkingen, zeer oneffen
Jan Hammeneckerstraat	gehele straat	Stoep	geen voetpad



Sint-Jozef: niet

Straat	Huisnummer	Categorie	Soort knelpunt
Bloemstraat	Kerkhof	Andere	paden met steentjes, moeilijk voor rollator en rolwagen
Breendonkstraat	24	Hindernis	onduidelijke afbakening privé oprit met uitstekende bordersteen
Breendonkstraat	achterkant parochiezaal	Stoep	stoep ligt in zijn geheel te schuin
Breendonkstraat	thv schoolingang	Stoep	te smal voor rollator of rolwagen
Breendonkstraat g	kruispunt Hammenecker	Stoep	voetpad stopt abrupt
St Jozefstraat	22	Hindernis	hinderlijke paaltjes
St Jozefstraat	gehele straat	Hindernis	parkeerplaatsen te smal, wagens parkeren met wielen op stoep
St Jozefstraat	115	Hindernis	electriciteitskastje, stoep is sowieso al heel smal
St Jozefstraat	107 tot 103	Stoep	sterk afhellend en versmalt sterk, te smal voor rolwagengebruiker, geen verplichte 1,5 meter



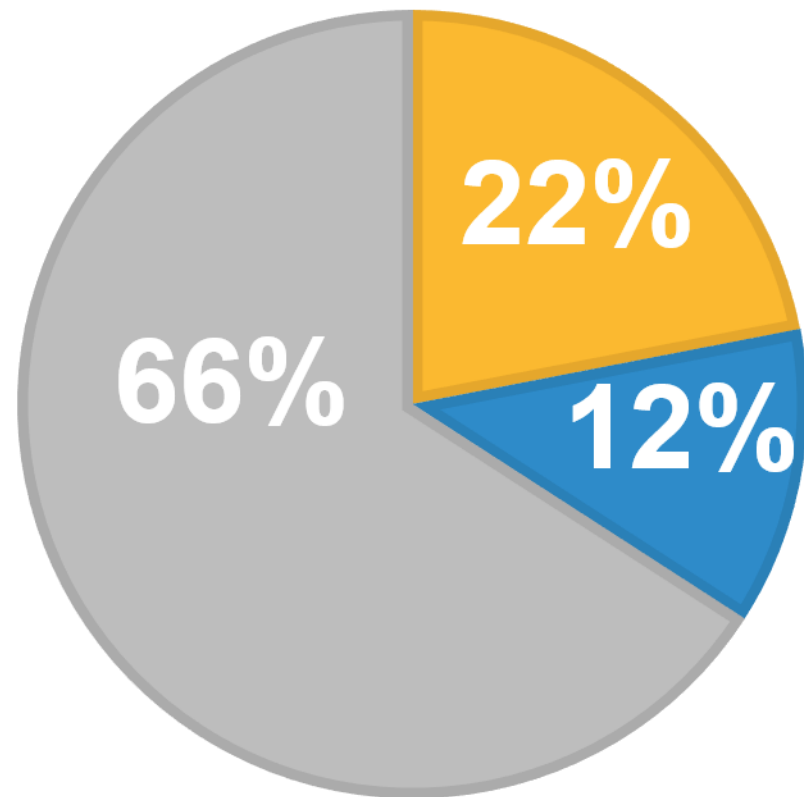
Steenhuffel

TIMING STEENHUFFEL

■ Korte termijn ■ Lange termijn ■ Niet

Overzicht

- 41 knelpunten
- 3 “onbeslist”



Steenhuffel: lange termijn

Straat	Huisnummer	Categorie	Soort knelpunt
J Van Doorslaerstraat	48	Stoep	geen voetpad
J Van Doorslaerstraat	net voor Ter Elst	Stoep	aan R-zijde houdt de stoep plots op
J Van Doorslaerstraat	gehele straat richting Ter Elst	Suggestie	maak fietsstraat of voorzie 1 volwaardig voetpad ipv 2 halve
Kerkplein	thv Brouwershuis	Zebraapad	zebraapad ontbreekt
Steenhuffeldorp	gehele straat	Veiligheid	kasseien komen snel los, verzakken makkelijk, zijn bij regen glad



Steenhuffel: niet

Straat	Huisnummer	Categorie	Soort knelpunt
Brouwerijstraat	kruispunt met Kerkplein	Veiligheid	gevaarlijk kruispunt, zebrapad ligt te dicht in bocht, weinig zichtbaarheid
Brouwerijstraat	kruispunt met Steenhuffeldorp - kerk	Veiligheid	bezoekers rouwcentrum bij begrafenis, iedereen staat op straat, gevaarlijke bocht!
Brouwerijstraat	kruispunt met Steenhuffeldorp	Zebrapad	geen markering zebrapad
doorsteek naar Van Doorslaerstraat		Verlichting	geen verlichting
J Van Doorslaerstraat	31	Hindernis	kabelkastje in de weg
J Van Doorslaerstraat	gehele straat richting Ter Elst	Stoep	te smal om met rollator of rolwagen te gebruiken (soms zelfs voor voetganger)
J Van Doorslaerstraat	29	Stoep	te hoge borduur om straat(kerkhof) over te steken
J Van Doorslaerstraat	gehele straat richting Ter Elst	Stoep	stoep R-zijde is niet in orde, te smal, gevaarlijk afhellend
J Van Doorslaerstraat	thv Argenta	Stoep	Borduur overkant te hoog om over te steken
J Van Doorslaerstraat	thv taverne Gertrude	Stoep	stoep houdt op, direct diepe putten
J Van Doorslaerstraat	tussen bakkerij en frituur	Suggestie	! Zou enkel plaatselijk verkeer mogen zijn
J Van Doorslaerstraat		Veiligheid	wagens parkeren op de stoep
J Van Doorslaerstraat	gehele straat	Verkeer	te snel verkeer
J Van Doorslaerstraat	kruispunt met Steenhuffeldorp	Zebrapad	geen markering oversteekplaatsen of oversteek fietsers
Pleintje	richting bakker Marc en Katrien	Andere	aangeving doodlopende straat staat te ver, suggestie aan pleinhoek thv frituur
Steenhuffeldorp	snelheidsmeter thv Sarens	Andere	in beide richtingen nodig
Steenhuffeldorp	rondpunt Robbroek/Van Doorslaer	Hindernis	paal midden op voetpad
Steenhuffeldorp	49	Hindernis	electriciteitsdraden kort afgesneden en liggen bloot
Steenhuffeldorp	55	Stoep	sterke verhoging thv Sarens
Steenhuffeldorp	tgo KBC Bank	Veiligheid	geen aanduiding dat er een straat is, geen zebrapad
Steenhuffeldorp	doorsteek naar Van Doorslaerstraat	Veiligheid	geen markering oversteek fietsers (die uit Ebbing komen)
Steenhuffeldorp	kruispunt met Lekkestraat	Veiligheid	geen aanduiding dat er een straat is, geen zebrapad
Steenhuffeldorp	groenborder tgo Hermans	Veiligheid	met wagen richting kerk. Gebruik richtingaanwijzer L, andere bestuurders denken dat je pleintje wil opgaan
Steenhuffeldorp	zaal Flandria	Veiligheid	gevaar dat mensen direct straat opstappen
Steenhuffeldorp	bakkerij Marc en Katrien	Veiligheid	zeer smalle doorrit wagens, rijden kort op deur bakkerij, gevaarlijk om buiten te stappen
Steenhuffeldorp	gehele straat	Verkeer	wagens rijden te snel
Steenhuffeldorp	thv pleintje	Zebrapad	zebrapad ontbreekt

Vragen?



Bedankt voor uw aandacht.

