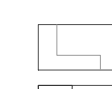
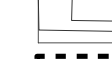
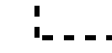


basiskaart

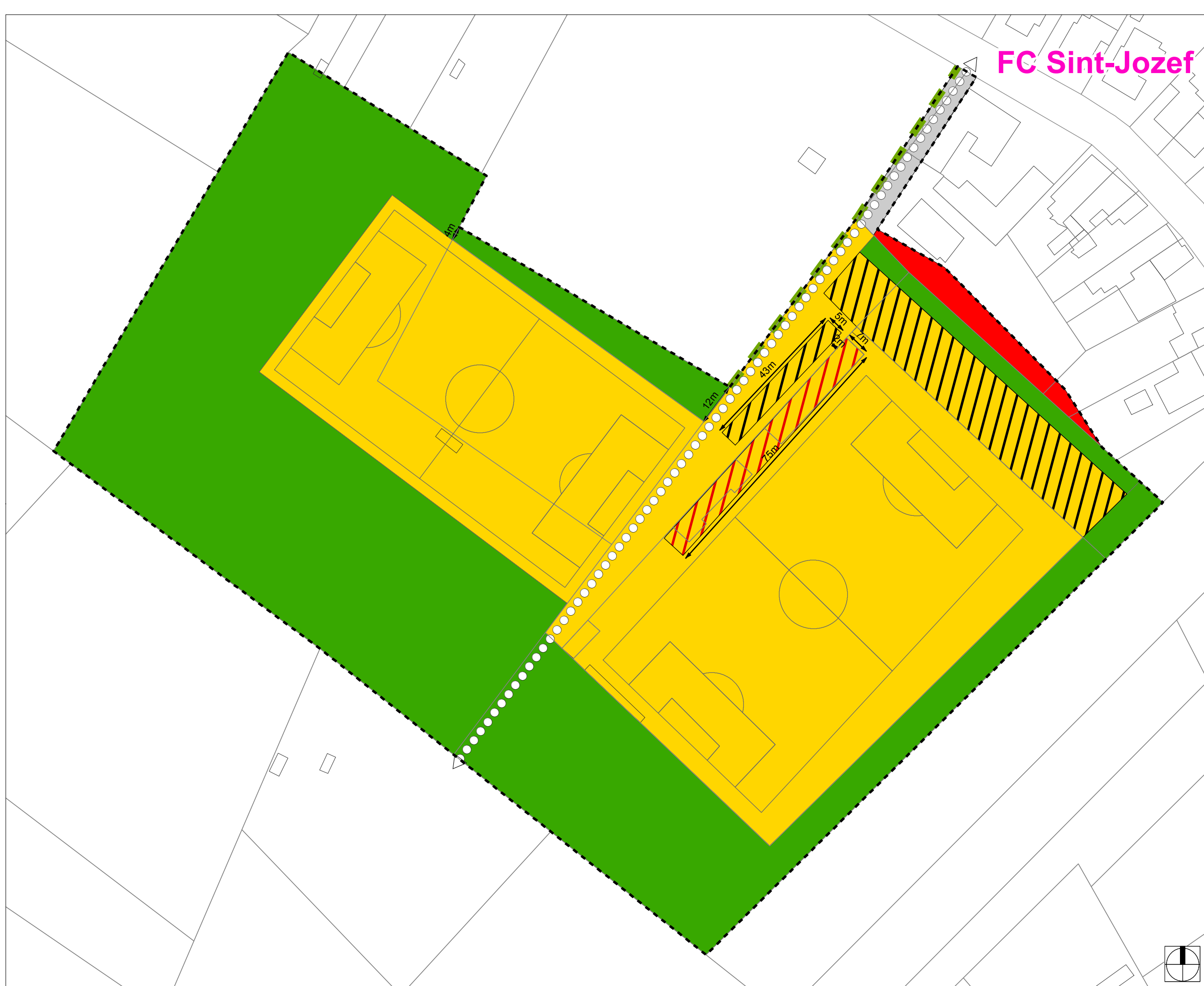
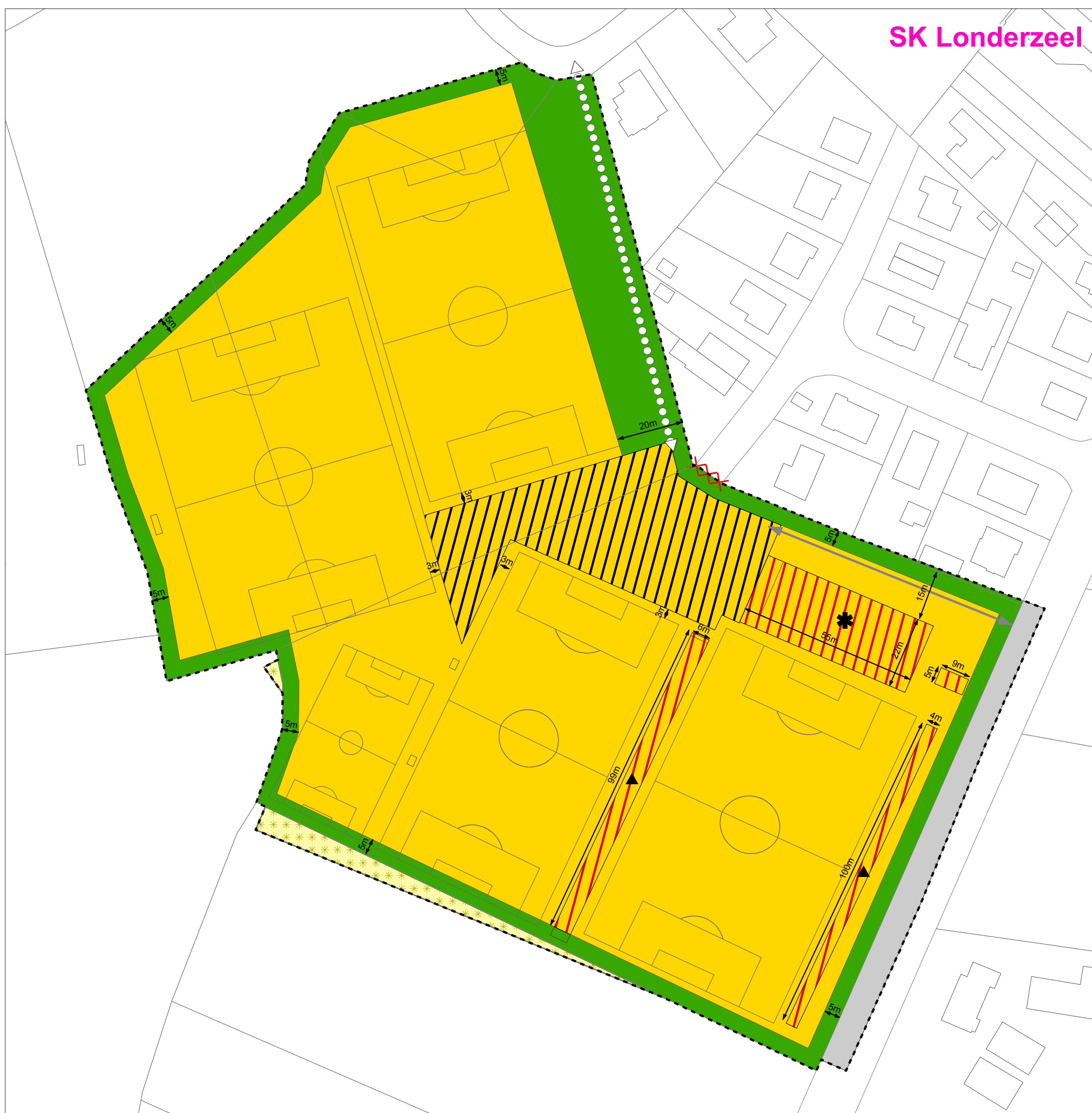
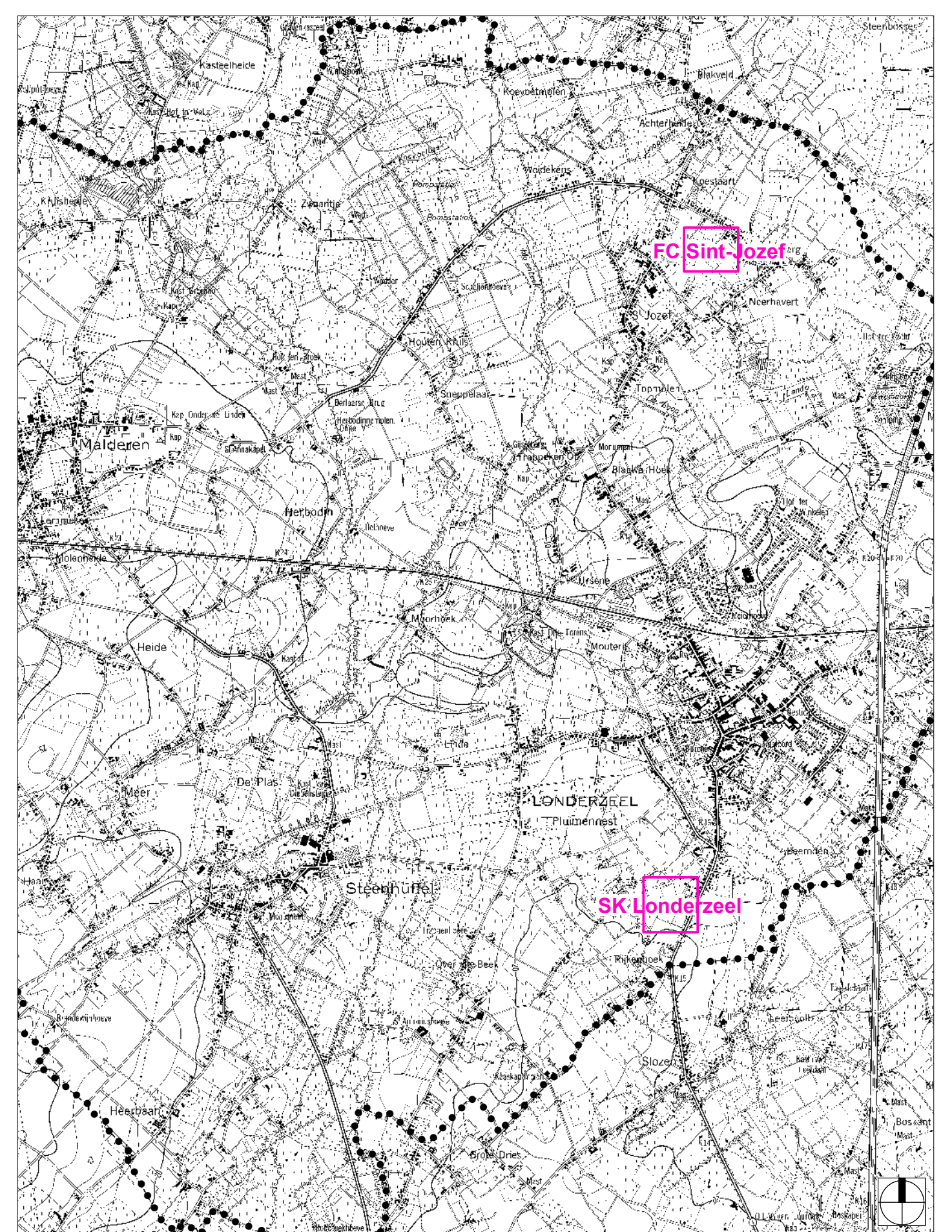
-  perceelsgrens
-  gebouwen
-  grens RUP

grafisch plan

-  art.1 - recreatiegebied voor sportinfrastructuur
-  overdruk groen parkeerterrein
-  overdruk gebouwen
-  doorgang voor langzaam verkeer
-  groene randafwerking
-  ontsluiting parkeerterrein
-  verbod doorgang gemotoriseerd verkeer
-  tribune toegelaten
-  maximaal twee bouwlagen
-  art.2 - woongebied
-  art.3 - gebied voor verkeer
-  doorgang voor langzaam verkeer
-  art.4 - agrarisch gebied
-  art.5 - groengebied
-  doorgang voor langzaam verkeer
-  maatlijn

Dit plan werd gemaakt op basis van het GRB toestand 2008 van de gemeente Londerzeel.

inplantingsplan 1:30.000



RUIMTELIJK UITVOERINGSPLAN

provincie vlaams-brabant  
gemeente londerzeel

project **RUP zonevremde sport- en jeugdinfrastructuur**

plan **DEFINITIEF ONTWERP grafisch plan**

gezien en definitief vastgesteld door de gemeenteraad van  
de secretaris de voorzitter

ontwerper OMGEVING cvba  
uitbreidingstraat 390 2600 berchem-antwerpen t 03 448 22 72  
www.omgeving.be f 03 440 13 93

guy vloebergh caroline lemytte  
ruimtelijk planner ruimtelijk planner

filenummer 08149\_PL\_035  
datum oktober 2009  
schaal 1:1.000