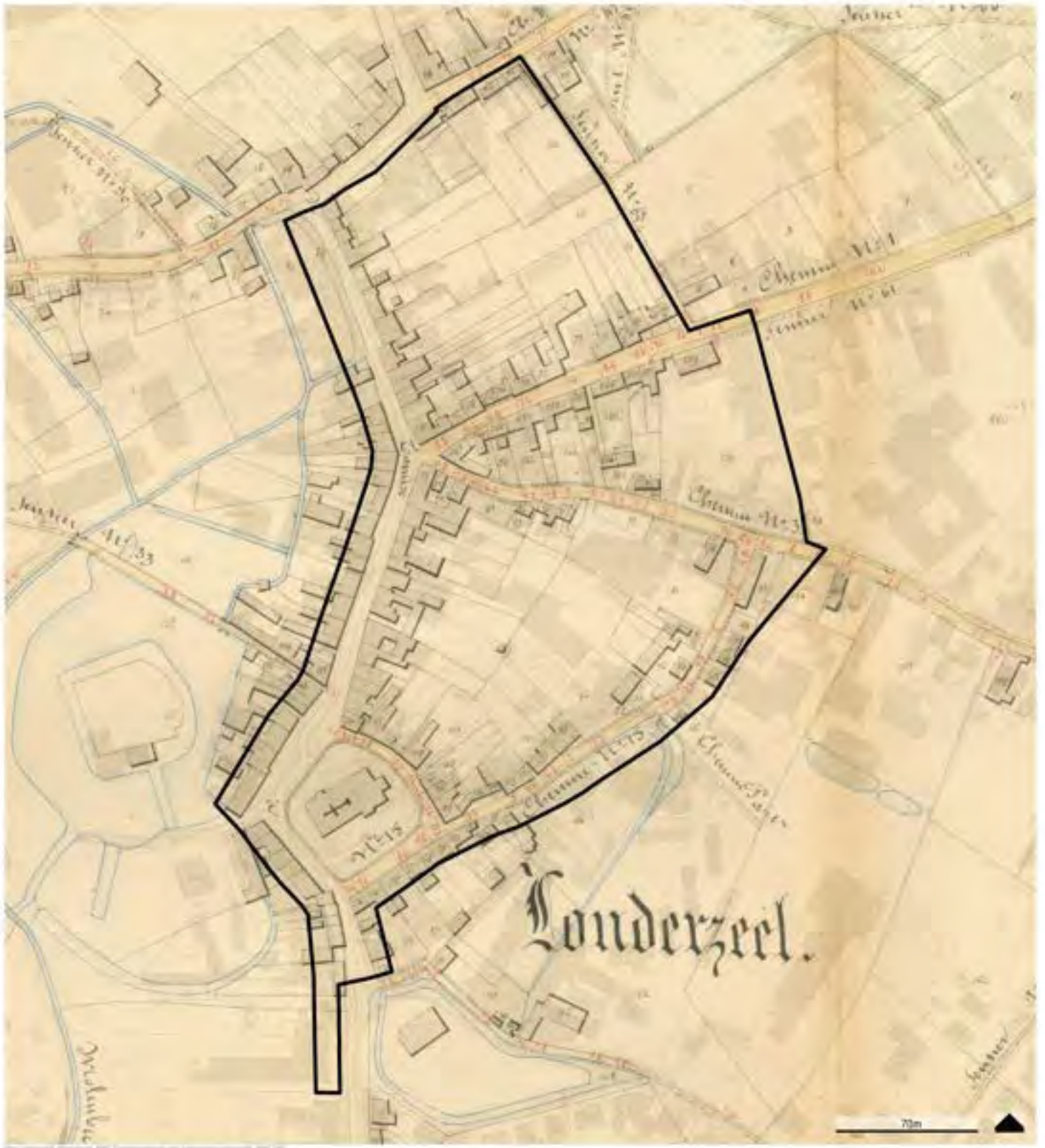


Bron: WMS GRB; WFS Mercatornet - download WFS-data dd. 2021-12-01

RUP Woonlagen Centrum
Londerzeel
1
BPA's en RUP's

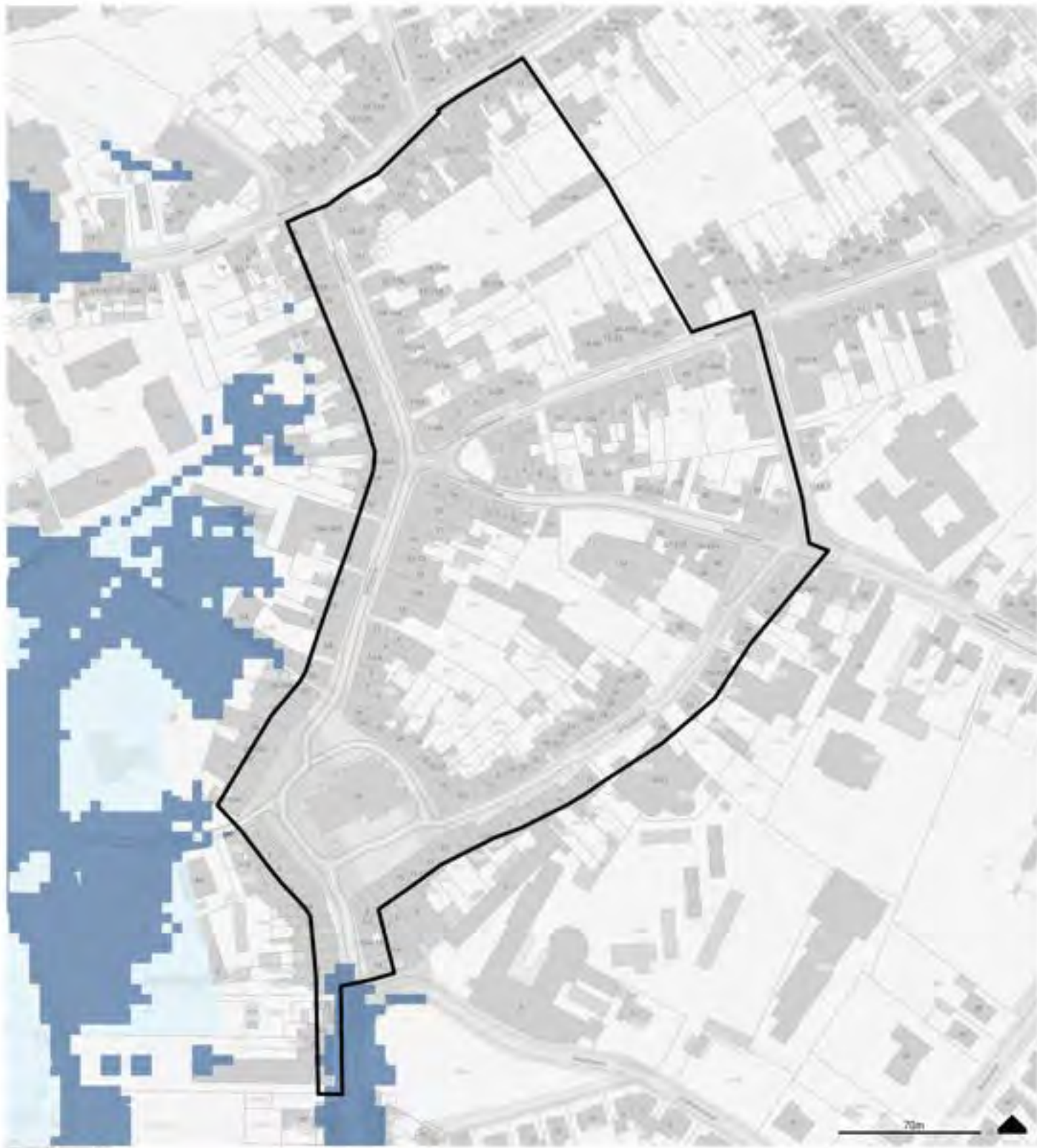
- projectgebied
- Bestemmingsplannen**
- BPA
- Gemeentelijk RUP
- Provinciaal RUP
- Gewestelijk RUP



RUP Woonlagen Centrum
Londerzeel

2

ATLAS DER BUURTWEGEN



RUP Woonlagen Centrum
Londerzeel

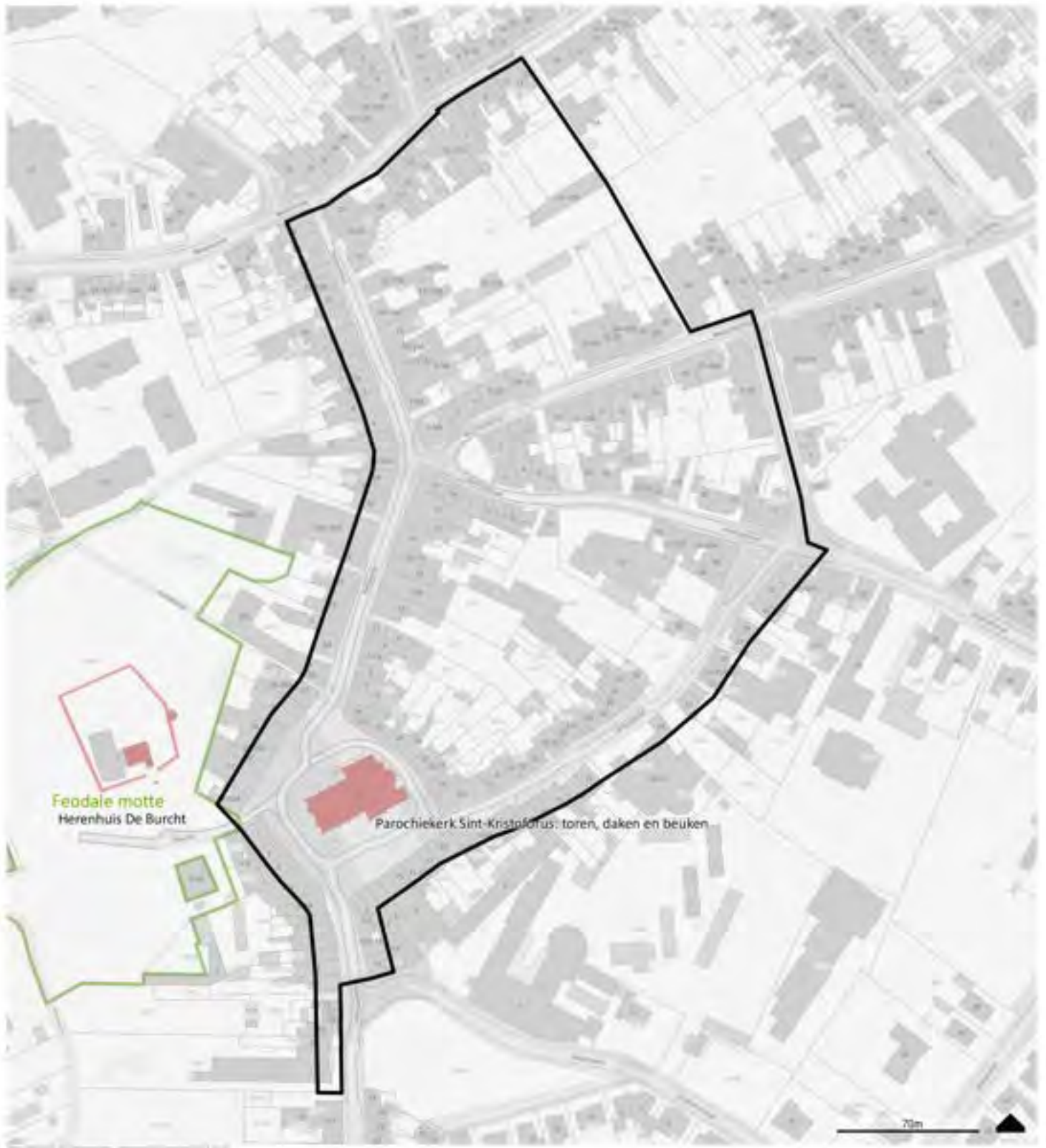
3

OVERSTROMINGSGEVOELIGE GEBIEDEN

Watertoets - Overstromingsgevoelige gebieden 2017

- Niet overstromingsgevoelig
- Effectief overstromingsgevoelig
- Mogelijk overstromingsgevoelig

projectgebied

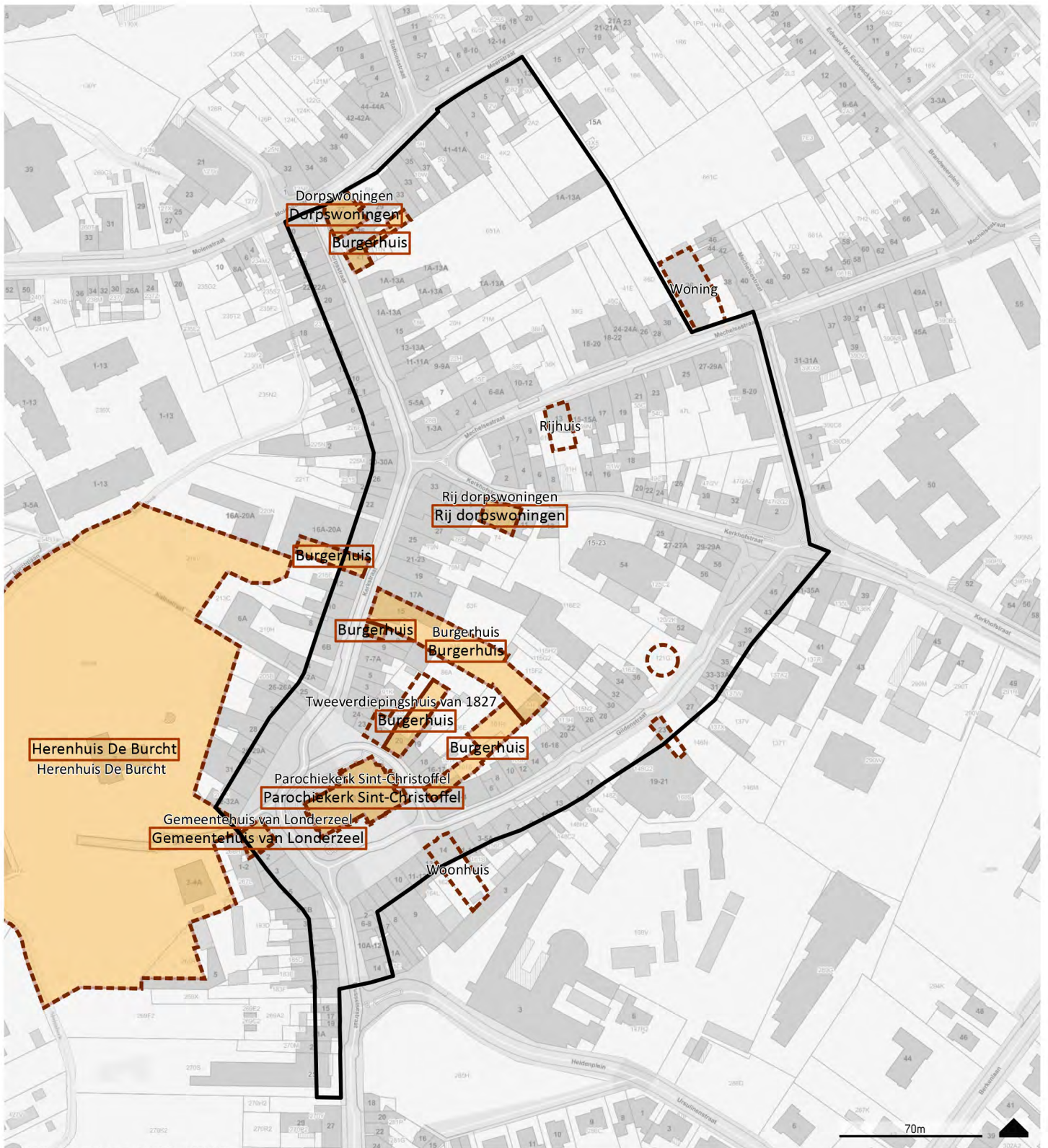


RUP Woonlagen Centrum
Londerzeel

4

ONROEREND ERFGOED BESCHERMINGEN

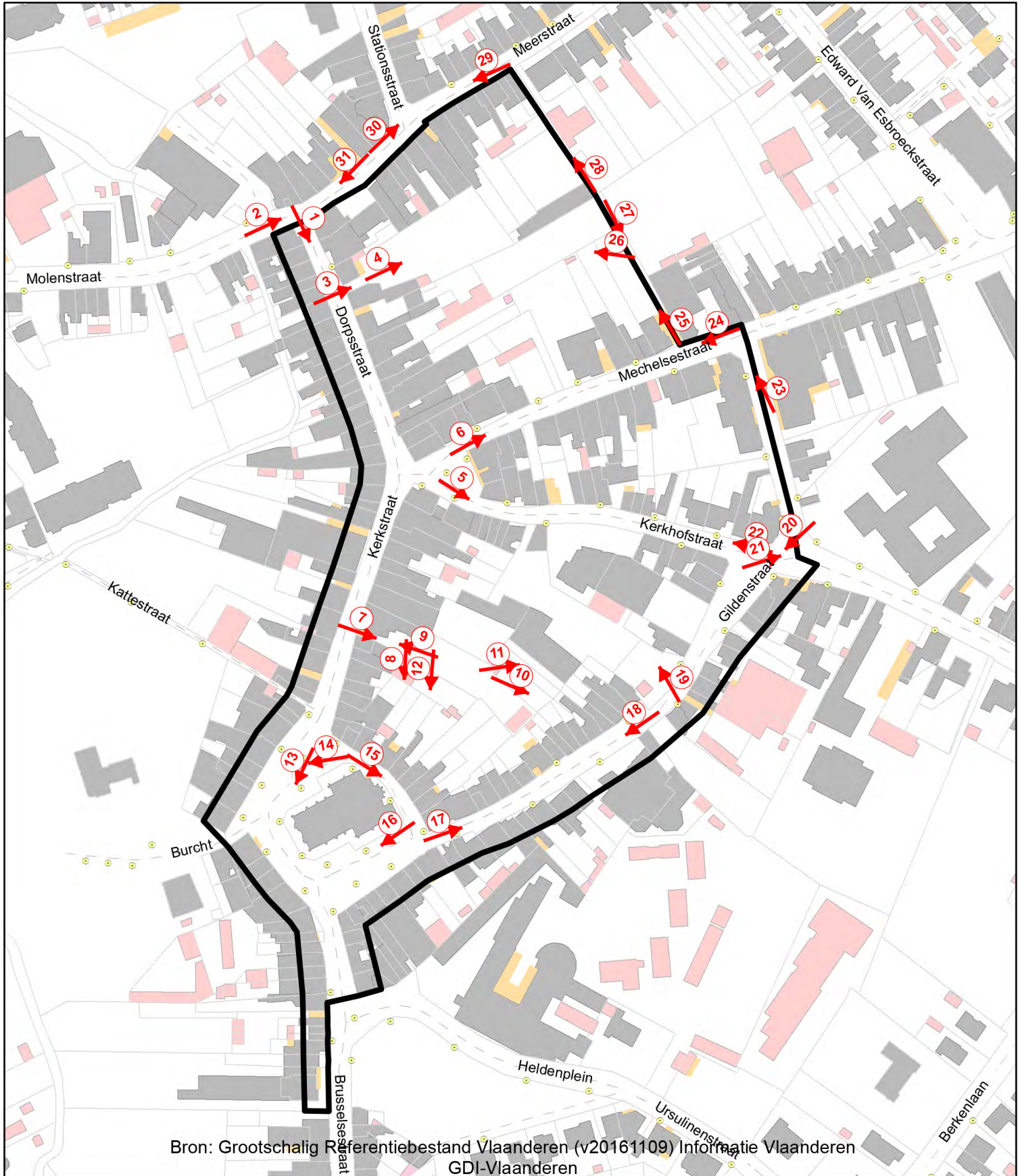
- projectgebied
- Beschermd onroerend erfgoed (aanduidingsobjecten)**
- overgangszones
- cultuurhistorische landschappen
- stads-en dorpsgezichten
- archeologische sites
- monumenten
- Unesco werelderfgoed**
- Unesco Werelderfgoed - bufferzones
- Unesco Werelderfgoed - kernzones



Bron: WMS GRB, WFS MercatorNet - download WFS-data dd. 2021-12-01

RUP Woonlagen Centrum
Londerzeel
5
ONROEREND ERFGOED
INVENTARISSEN

- projectgebied
- wetenschappelijke inventarissen (niet vastgestelde erfgoedobjecten)
- landschappelijk erfgoed - elementen
- bouwkundig erfgoed - elementen
- vastgestelde inventarissen (aanduidingsobjecten)
- bouwkundig erfgoed
- historische tuinen en parken
- houtige beplantingen
- wetenschappelijke inventarissen (niet vastgestelde erfgoedobjecten)
- bouwkundig erfgoed - gehelen
- landschappelijk erfgoed - gehelen



Bron: Grootchalig Referentiebestand Vlaanderen (v20161109) Informatie Vlaanderen
GDI-Vlaanderen

➔ Foto
▭ contour RUP

RUP Woonlagen Centrum
Londerzeel

6

Fotoreportage



Foto 1



Foto 2



Foto 3



Foto 4



Foto 5



Foto 6



Foto 7



Foto 8



Foto 9



Foto 10



Foto 11



Foto 12



Foto 13



Foto 14



Foto 15



Foto 16



Foto 17



Foto 18



Foto 19



Foto 20



Foto 21



Foto 22



Foto 23



Foto 24



Foto 25



Foto 26



Foto 27



Foto 28



Foto 29



Foto 30



Foto 31