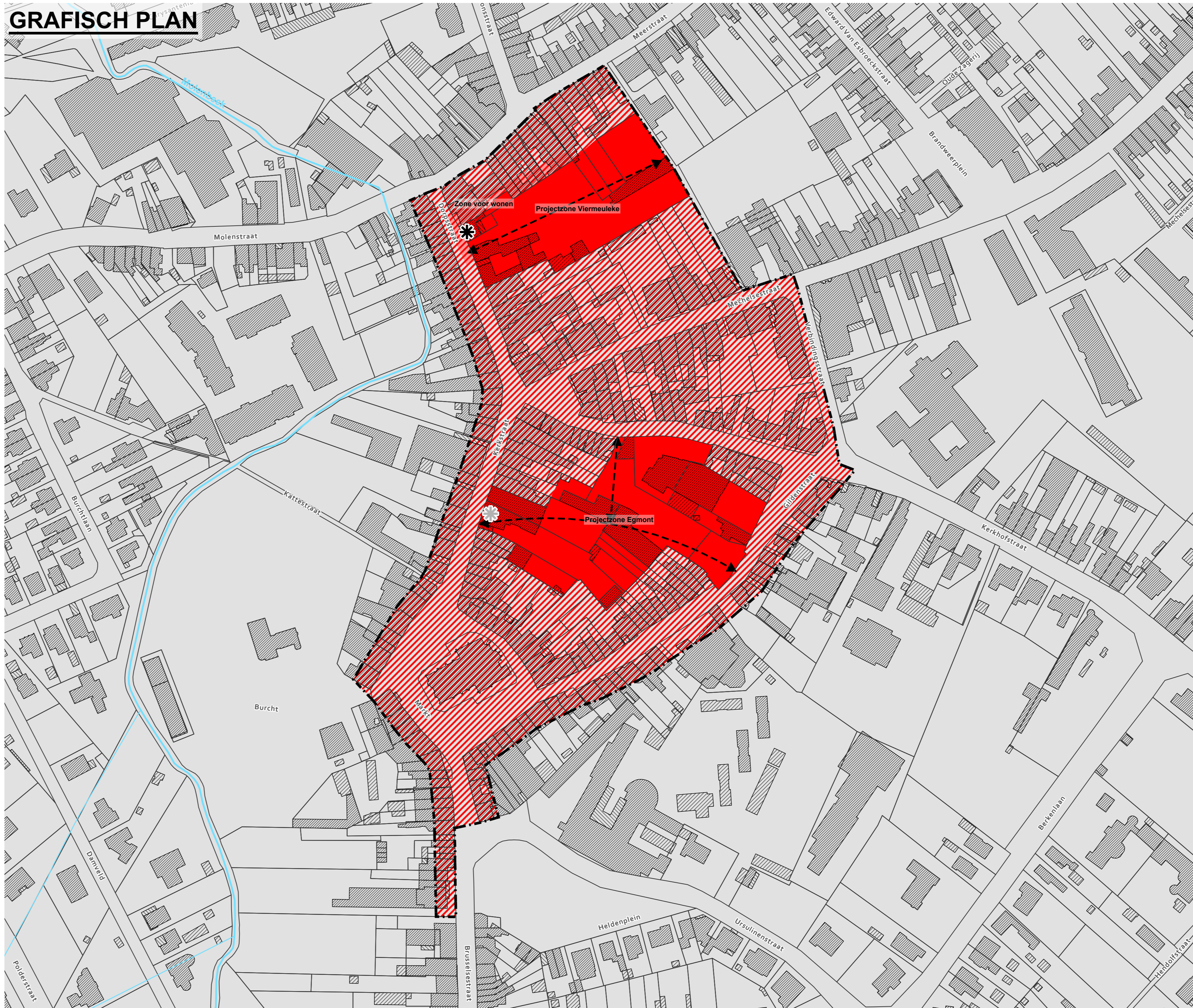


FEITELIJKE TOESTAND



GRAFISCH PLAN



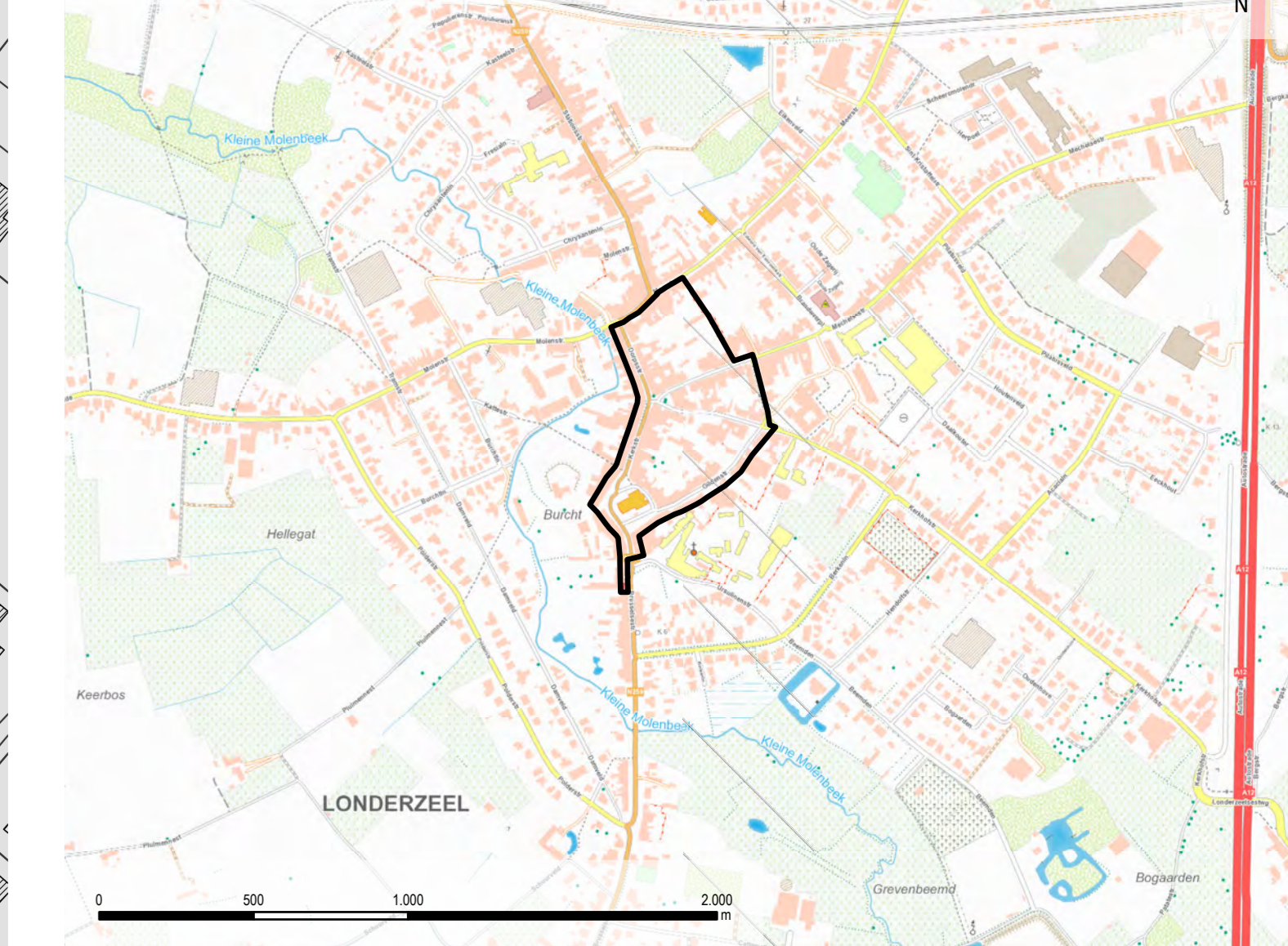
LEGENDE:

- Onderlegger:**
- Grens RUP
 - GRB - administratief perceel
 - GRB - hoofgebouw
 - bijgebouw
 - gebouwaanhoorigheid
 - VWA - waterloopp
 - Geklasseerd, tweede categorie
 - Niet geklasseerd
- Grafisch plan:**
- Grondvlakbestemmingen:
 - Zone voor wonen
 - Projectzone
 - Overdrukken:
 - Overdruk: Woongebied
 - Trage ontsluiting
 - Waardevol erfgoed met horecafunctie
 - Waardevol erfgoed met publieke functie
 - Juridische toestand:
 - BPA
 - Gemeentelijk RUP
 - 0100 - woongebieden
 - 0500 - parkgebieden
 - 1100 - ambachtelijke bedrijven en kmo's
 - Waardevol erfgoed met stedelijke functie
 - Planbaten:
 - Van de categorie "Bedrijvigheid" naar de categorie "Wonen"

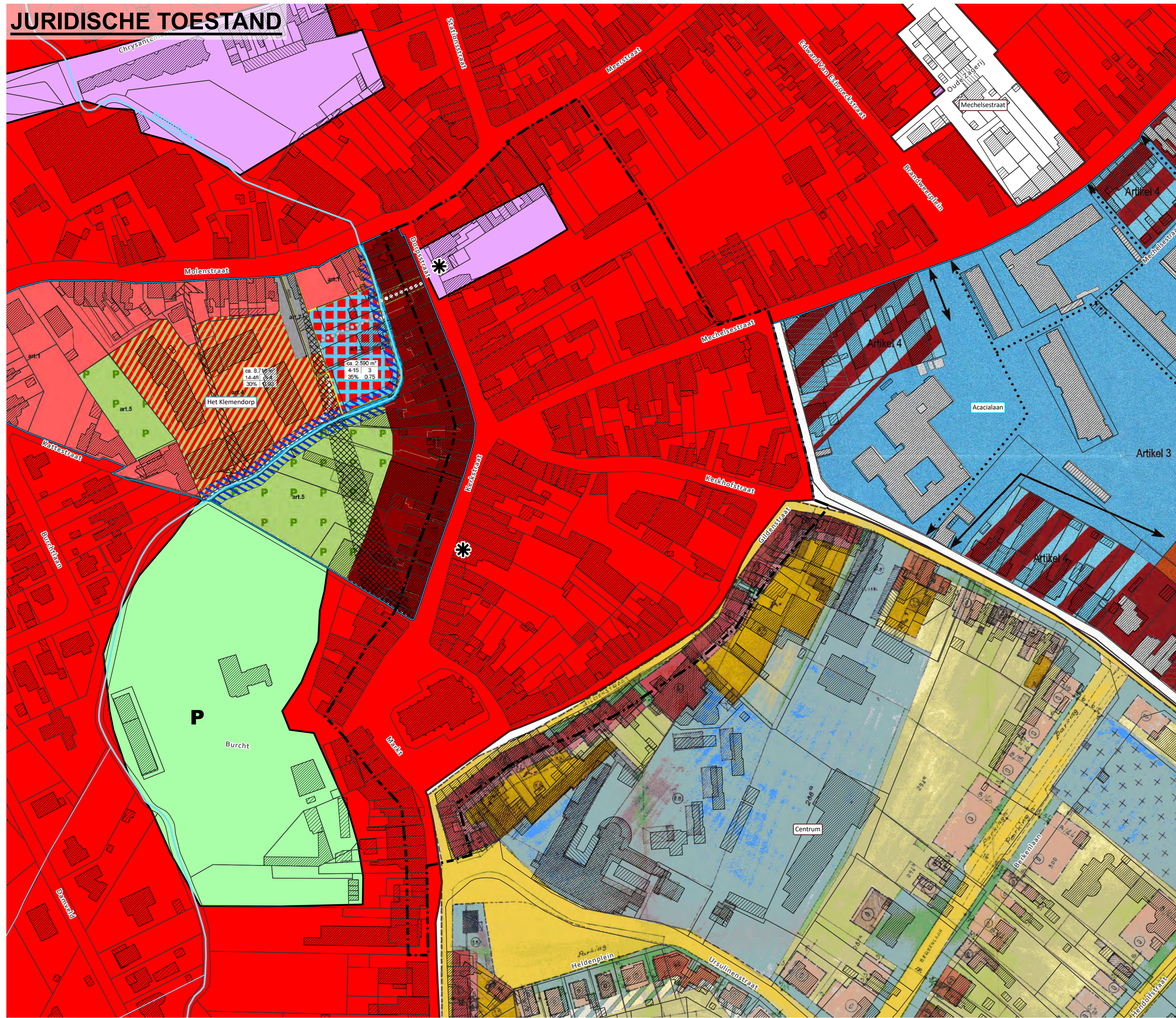
DISCLAIMER
 Dit overzichtsplan en planbaten is het grafisch register, zoals bedoeld in artikel 2.2.2.51, wettelijk nr. 17 en 19 van de Vlaamse Code Ruimtelijke Ordening, van de gemeenteraad van Londerzeel vastgesteld op 24/01/2023.
 De afgeleverde kopie van dit grafisch register, de overzichtskaart en de planbaten, worden geleverd als naslagewerk en kunnen afwijken van de definitieve versie van het grafisch register.
 De afgeleverde kopie van dit grafisch register, de overzichtskaart en de planbaten, worden geleverd als naslagewerk en kunnen afwijken van de definitieve versie van het grafisch register.
 De afgeleverde kopie van dit grafisch register, de overzichtskaart en de planbaten, worden geleverd als naslagewerk en kunnen afwijken van de definitieve versie van het grafisch register.
 De afgeleverde kopie van dit grafisch register, de overzichtskaart en de planbaten, worden geleverd als naslagewerk en kunnen afwijken van de definitieve versie van het grafisch register.

Onderlegger: Grootstedelijk Referentiebestand (GRB) versie 24/01/2022
 Omroep: Gemeenteraad, midschenkel, wijkprogramma, meet, meest recent, Vlaanderen, 2021

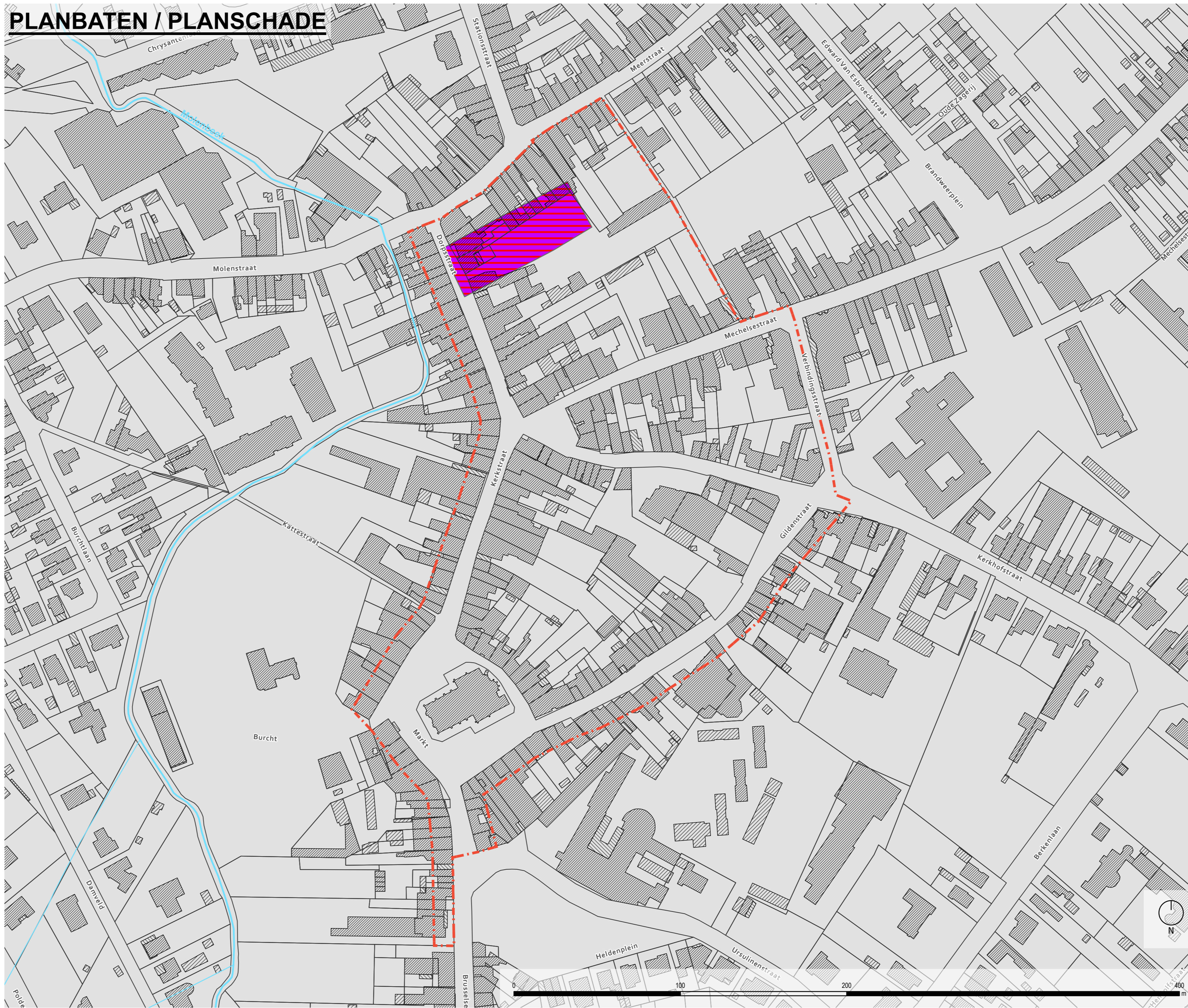
OVERZICHTSKAART



JURIDISCHE TOESTAND



PLANBATEN / PLANSCHADE



Voorlopig vastgesteld door de gemeenteraad in de zitting van 24/01/2023

Algemeen Directeur De Voorzitter

...

Zegel van de stad

...



RUP Woonlagen Centrum

RUP_23045_214_00013_00001		PLANNR: 1.	SCHAAL: 1: 1.500
PLANGEBIED: 7,21 ha.		DATUM: 24/01/2023	
WIJZIGINGEN			
NR	DATUM	AARD	
1	31/01/2022	Voorontwerp	
2	06/04/2022	Aanpassingen na voorontwerp	
 BUUR Part Of Sweco Hoofdfiling: 14100 1 2000 Antwerpen T: +32 (0)3 883 00 40 www.swecopartof.com		Verantwoordelijk ruimtelijk planner Sté Gossens	
		Projectleider Frederic Schobben	