













voorontwerp grafisch plan - Geeroms

gemeente Londerzeel - RUP zonevreemd bedrijf geeroms

- | | | | |
|---|--|--|---|
|  | art.1: zone voor lokaal bedrijf |  | (overdruk) erfdienstbaarheid |
|  | art.2: bufferzone |  | art.3: openbaar domein |
|  | (overdruk) zone voor gesloten buffer |  | art.4: agrarisch gebied |
|  | (overdruk) zone voor landschappelijke buffer |  | art.5: (overdruk) reservatie voor verkeers- en vervoersinfrastructuur |
|  | (overdruk) mogelijke toegangen |  | contour RUP |
|  | (overdruk) mogelijke trage weg |  | gemeentegrens |

0 10 20 30m



OMGEVING
PASSIE VOOR RUIMTE

